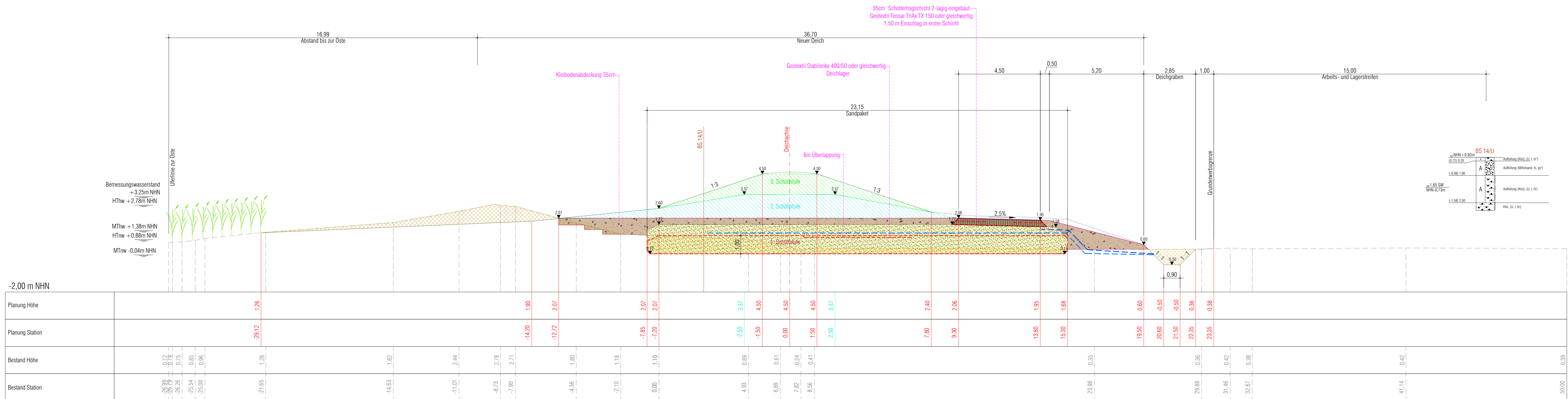
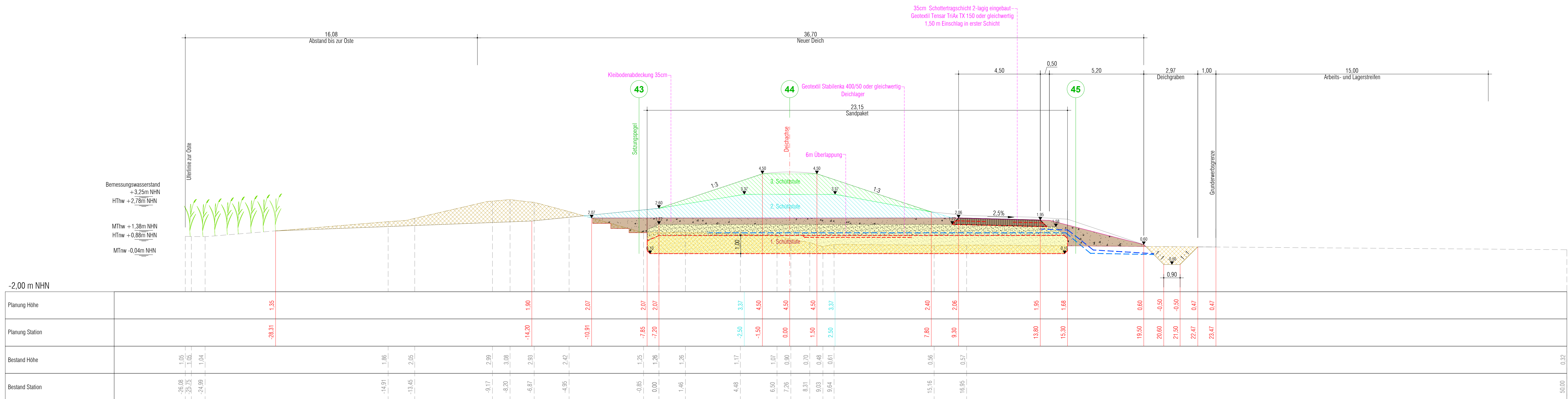












1+500
Deichachse geplant



1+450
Deichachse geplant



Zeichenerklärung			
Planung			
	Sandpaket		1. Schüttstufe
	Kleibodenabdeckung 1. Schüttstufe		2. Schüttstufe
	Schottertragsschicht		3. Schüttstufe
	Geogitter / Geotextil		Bodenabtrag für Sandpaket
	Drainage		Bodenabtrag für Schüttstufen 2 + 3

Index	Datum	Änderung		Gezeichnet	
					
		Bahnhofsstraße 43A 21274 Hornumfl. Tel. 04144 59843-0		info@contur-gmbh.de www.contur-gmbh.de Tader Straße 34 21424 Bienenfledder Tel. 04761 80943-0	
<h2>Aus- und Neubau des Ostedeichs im Bereich Ostendorf bis Gräpel</h2>					
<h1>AUSFÜHRUNGSPLANUNG</h1>					
Projekz.: P24-024	Vermessung: -	Ausbauquerschnitt 1 + 450 Ausbauquerschnitt 1 + 500			
Bearbeiter: Ringe	Aufgestellt: -				
Gezeichnet: Steffens	Gezeichnet: 08.05.2026				
		Maßstab		Blattnummer	
		1 : 100		5.15	